

14 – Novembre 2016

Histoire, géographie, enseignement moral et civique
dans l'académie de Rouen
<http://hist-geo.spip.ac-rouen.fr/>

Edito : la Normandie

Chères et chers collègues,

La lettre d'informations *Drakkar* du mois de Novembre 2016 du *Pôle de Compétence Disciplinaire*, groupe de travail académique dont la thématique est l'usage du numérique à des fins pédagogiques, inaugure avec ce numéro 14 une série thématique : cette première lettre thématique est consacrée à la Normandie. Cela permet d'offrir des ressources propres à notre région née de la réforme territoriale (création des 13 régions métropolitaines en 2015, des 14 métropoles en 2016, dont Rouen ; création de la région académique composée des rectorats de Caen et de Rouen). Une carte d'organisation territoriale de la Normandie est ainsi proposée et d'autres ressources pour nos trois enseignements.

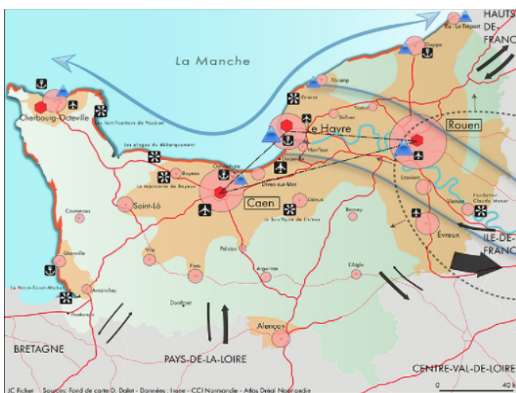
Nous vous rappelons que chacun d'entre-vous peut proposer des références ou des articles. Il suffit pour cela d'envoyer un mail à Nathalie Verstraete, IAN, interlocutrice académique pour le numérique (nathalie.verstraete@ac-rouen.fr).

Nous remercions les auteurs pour leur création, leur veille et leurs articles.

Catherine Astol
Thierry Puigventos
Stéphane Vautier

IA-IPR histoire et géographie

Carte du mois



La cartothèque du site académique propose une [cartographie](#) sur la nouvelle région Normandie et sa construction. La production pourra trouver son utilité au lycée pour les territoires de proximité en classe de Première (" la région, territoire de vie, territoire aménagé ") ou au collège (" habiter une métropole en classe " de 6^e ; ainsi que les thèmes 1 et 2 du programme de 3^e).

Directeurs de publication : Catherine Astol, Thierry Puigventos, Stéphane Vautier I.A.-I.P.R.

Rédaction : Pôle de compétences disciplinaire – Académie de Rouen - <http://hist-geo.spip.ac-rouen.fr/spip.php?article40>

Ressources pour enseigner l'Histoire



La BnF met en ligne ce [moteur de recherche](#) consacré à la presse locale française de ses origines à 1944. Les départements du Calvados, de la Manche et de l'Orne sont accessibles mais l'inventaire pour l'Eure et la Seine-Maritime n'est pas terminé.



Les [archives de Seine-Maritime](#) proposent des dossiers reliés à des thèmes des programmes (affiches de propagande) mais aussi les numéros jusqu'en 1938 du *Journal de Rouen*.



France 3 a réalisé une série de [webdocumentaires](#) sur la résistance régionale en France. Ceux-ci sont hébergés sur la plateforme "Les Résistances". La résistance normande est traitée dans l'épisode 3.




Sur le site [francetv education](#), une ressource interactive permet aux élèves d'approfondir leurs connaissances sur le débarquement en Normandie, à partir de jeux et de quiz.



[France 3 Normandie](#) propose une carte interactive qui permet de naviguer de plage en plage et de découvrir les cinq théâtres d'opération du débarquement de juin 1944. Une ressource numérique à exploiter avec les élèves de 3^e ou de 1^{ère}.



Afin de valoriser les images d'archives amateurs régionales, le Pôle Image de Haute-Normandie a créé "[Archives en ligne](#)". Plusieurs centaines de films sont en accès libre et gratuit.



Gisacum, une visite virtuelle interactive : [la visite virtuelle de Gisacum](#) (au Vieil-Evreux) permet une exploration intuitive, ludique et pédagogique dans un haut-lieu du patrimoine **antique** eurois.

Directeurs de publication : Catherine Astol, Thierry Puigventos, Stéphane Vautier I.A.-I.P.R.

Rédaction : Pôle de compétences disciplinaire - Académie de Rouen - <http://hist-geo.spip.ac-rouen.fr/spip.php?article40>

Ressources pour l'Enseignement Moral et Civique



Ce [petit aide-mémoire](#) est une liste (non exhaustive) des manifestations pouvant être mises en place dans les établissements. Chaque journée renvoie vers les instructions officielles ou vers une page avec des idées de mise en oeuvre.



Cette [interview](#) de l'auteur de l'article wikipédia sur l'attentat de Saint-Etienne du Rouvray permet de mieux comprendre le fonctionnement de cette encyclopédie collaborative en ligne ainsi que son rôle dans la construction de l'information.

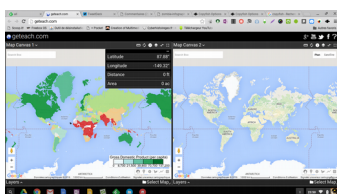


Le [site de la préfecture](#) et des services de l'Etat en Régions offre de précieux dossiers et informations sur la région : organisation administrative, données, débats de société abordés à l'échelle régionale comme la question de l'accueil des migrants par exemple.



Le dispositif [@emcpartageons](#) s'adresse à la fois aux élèves et aux enseignants. Il permet d'abord aux élèves de partager des réflexions sur les valeurs de la République mais aussi aux enseignants de partager et de mutualiser (des progressions, des séquences et des préparations différenciées selon les difficultés des élèves). Ainsi, l'espace "boite à outil" présente différentes façons de rentrer dans les thèmes d'EMC. On retiendra particulièrement les propositions d'entrée par des vidéos (Vinz et Lou par exemple) mais aussi par des oeuvres d'art.

L'Outil du mois :



[GeTeach](#) est un outil en ligne permettant de visualiser des données préétablies sur plusieurs cartes simultanément. Il offre des données tant en démographie, qu'en économie ou en géographie physique. Des calques peuvent être appliqués de façon à croiser des données. Quelques outils permettent d'effectuer des mesures de distance ou d'aire. A découvrir sur le site [Enseigner avec le Numérique](#).

Directeurs de publication : Catherine Astol, Thierry Puigventos, Stéphane Vautier I.A.-I.P.R.

Rédaction : Pôle de compétences disciplinaire - Académie de Rouen - <http://hist-geo.spip.ac-rouen.fr/spip.php?article40>